

Factura

JOSHUA ALEJANDRO, CHAVARRIA MENENDEZ
Nit Emisor: 95652973
JOSHUA ALEJANDRO CHAVARRIA MENENDEZ
14 CALLE A 18-17 COLONIA NIMAJUYU, zona 21, Guatemala,
GUATEMALA
NIT Receptor: 3440273
Nombre Receptor: MINISTERIO DE AGRICULTURA GANADERIA Y
ALIMENTACION

NÚMERO DE AUTORIZACIÓN:
241006C0-EAD5-45B1-961D-3F3140C40F0F
Serie: 241006C0 Número de DTE: 3939845553
Numero Acceso:

Fecha y hora de emisión: 30-jul-2021 14:05:49
Fecha y hora de certificación: 02-jul-2021 14:05:49

Moneda: GTQ

#No	B/S	Cantidad	Descripcion	P. Unitario con IVA (Q)	Descuentos (Q)	Total (Q)	Impuestos
1	Servicio	1	Por servicios profesionales prestados al Ministerio de Agricultura, Ganadería y Alimentación, según contrato administrativo No. 2021-5-3- 1751, correspondiente al mes de julio de 2021.	10,000.00	0.00	10,000.00	IVA 1,071.428571
TOTALES:					0.00	10,000.00	IVA 1,071.428571

* Sujeto a retención definitiva ISR

CANCELADO

Datos del certificador
Superintendencia de Administracion Tributaria NIT: 16693949



INGENIERO
DAVID ISAAC GOMEZ GOMEZ
SUB-DIRECTOR GENERAL

Pahola Méndez
Licda. Pahola Méndez Mata
DIRECTORA
Instituto Geográfico Nacional - IGN -



"Contribuyendo por el país que todos queremos"



Régimen de Factura Electrónica en Línea
Verificación de Documento Tributario Electrónico

Factura (FACT)	
EMISIÓN	
Fecha Emisión:	30/07/2021 14:05:49
Emisor:	95652973 - JOSHUA ALEJANDRO, CHAVARRIA MENENDEZ
Establecimiento:	1 - JOSHUA ALEJANDRO CHAVARRIA MENENDEZ
Receptor:	3440273 - MINISTERIO DE AGRICULTURA GANADERIA Y ALIMENTACION
Monto Total:	GTQ 10,000
No. de acceso:	
CERTIFICACIÓN	
Autorización:	241006C0-EAD5-45B1-961D-3F3140C40F0F
Serie:	241006C0
Número del DTE:	3939845553
ACEPTACIÓN SAT	
Acuse de recibo:	FCID202120210702T14:05:5006:00241006C0EAD545B1961D3F3140C40F0F
Fecha de la consulta: 02/07/2021 14:07:31	

NOTA: Si la información no coincide con el documento que tiene en su poder, denúncielo aquí:

<https://portal.sat.gob.gt/portal/denuncias/>

INFORME MENSUAL DE ACTIVIDADES

PERIODO: Julio DE 2021.

REGLÓN: 029 "OTRAS REMUNERACIONES DE PERSONAL TEMPORAL"

OBJETO: "APOYAR EN LA GENERACIÓN DE INFORMACIÓN GEOGRÁFICA DESCRIPTIVA, ACTUALIZACIÓN DE BASES DE DATOS DE TOPONIMIA Y ELABORACIÓN DE MAPAS MUNICIPALES, ASÍ COMO EN LAS COMISIONES ASIGNADAS PARA EL INTERIOR DEL PAÍS, EN LAS CUALES SE REALICEN ACTIVIDADES INHERENTES A LAS COMPETENCIAS INSTITUCIONALES"

TIPO DE SERVICIO: PROFESIONALES

PRESTADO EN: INSTITUTO GEOGRÁFICO NACIONAL

NO. DE CONTRATO: 2021-5-3-1751

PLAZO DE CONTRATO: DEL 3 DE MAYO AL 31 DE DICIEMBRE DE 2021.

En cumplimiento a la cláusula segunda del contrato administrativo número 2021-5-3-1751 suscrito con mi persona, presento ante usted el informe mensual de actividades realizadas:

ACTIVIDADES DESARROLLADAS Y RESULTADOS OBTENIDOS:

1. **Apoyo profesional en la revisión y control de los expedientes municipales de toponimia (nombres geográficos) de los departamentos del país, digitalización de las certificaciones de ordenamiento territorial enviadas por las municipalidades del país, así como actividades administrativas de la División de Información Geográfica.**

Actividad: apoyé en el ordenamiento y control de archivos de toponimia de los municipios del departamento de Quiché.

Resultados: resguardo y control de archivos de toponimia de los lugares poblados actualizados al correspondiente año, de la división de información geográfica.

2. **Apoyo profesional en la integración, digitalización y realización de recorridos de campo para clasificación del uso y del suelo urbano, de las zonas uno (1) y dos (2) de Panajachel, Sololá.**

Actividad: apoyé en la digitalización del mapa vectorial del área urbana del municipio de Panajachel, Sololá.

Resultados: digitalización por medio del software Argis, en mapa vectoriales, el área del municipio de Panajachel, Sololá, que corresponde a un sector de la zona 1. Con el fin de obtener mejor resolución y aumentar el detalles de las construcciones y la traza urbana de dicha zona.

3. **Apoyo profesional en la cuantificación de áreas por temas del municipio de Panajachel, Sololá: así como informe final de la caracterización urbana de Panajachel, Sololá.**

Actividad: apoyé en la coordinación y recopilación de información del municipio de Panajachel, Sololá, el 29 de junio del presente año.

Resultados: trabajo preliminar y análisis de la traza urbana y cartográfica del área del municipio de Panajachel, Sololá.

4. **Apoyo profesional de los recorridos de campo para la fotointerpretación y digitalización del perímetro de la cuenca hidrográfica del río Cahabón, Baja Verapaz, para determinar el área, partes y forma de la cuenca.**

Actividad: apoyé en la planificación en gabinete del cronograma preliminar de las actividades a realizar en la digitalización mensual de la fotointerpretación del uso y cobertura del suelo de la cuenca hidrográfica del río Cahabón, Baja Verapaz.

Resultados: calendarización de la digitalización a 5 meses del uso y cobertura del suelo de la cuenca hidrográfica del río Cahabón, de la parte alta, media y baja.

5. **Otras actividades que le fuera asignadas por la autoridad superior.**

Actividad: apoyé en la actualización del suplemento del "Diccionario Geográfico Nacional de Guatemala" del departamento de Quiché.

Resultados: investigación preliminar, para la realización del suplemento del "Diccionario Geográfico" de los municipios de San Bartolomé Jocotenango, Zacualpa y Patzité del departamento de Quiché.

Actividad: apoyé en la actualización de los planos arquitectónicos, acotados, elevaciones y secciones, los cuales corresponden a la fase de anteproyecto del Instituto Geográfico Nacional.


Resultados: levantamiento digital del Instituto Geográfico Nacional, para futuros procesos de intervención arquitectónica.


Actividad: apoyé en las actividades administrativas de la División de Información Geográfica.

Resultados: trabajo en conjunto con los técnicos de la División de Información Geográfica en la organización, así como el seguimiento de información solicitada a dichas municipalidades.

Actividad: apoyé en la cooperación en conjunto con el Instituto de Cambio Climático -ICC-IGN, sobre la captación de agua de la Vertiente del Pacífico, con el fin de georreferenciar.

Resultados: apoyé en la digitalización de la hoja Cartográfica: Jalapa 2259 IV a escala 1:50,000.


f. _____
Joshua Alejandro Chavarria Menéndez
Número de DPI: 2171724582201
Número de teléfono: 55799089


f. _____
INGENIERO
DAVID ISAAC GOMEZ GOMEZ
SUB-DIRECTOR GENERAL


Lidia Pahola Méndez Mata
DIRECTORA
Instituto Geográfico Nacional - IGN -





**EL INFRASCRITO SECRETARIO DEL
COLEGIO DE ARQUITECTOS DE GUATEMALA**

CERTIFICA

Que segun consta en los registros de los Profesionales Colegiados, aparece inscrito el
(la)

ARQUITECTO(A)

JOSHUA ALEJANDRO CHAVARRÍA MENÉNDEZ


Numero de colegiado: 6070 y goza de los derechos y obligaciones que la Ley de
Colegiacion Profesional Obligatoria confiere a los miembros activos de este Colegio.
Fecha de Colegiacion: 11/02/2019

Esta certificacion tiene vigencia hasta el: 31/03/2022

Ley de Colegiacion Profesional Obligatoria, Decreto Numero 72-2001, emitido por el Congreso de la Republica de Guatemala "Articulo 6. Perdida de la calidad de activo. La insolvencia en el pago de tres meses vencidos, determina, sin necesidad de declaratoria previa, la perdida de la calidad de colegiado activo, la que se recupera automaticamente, al pagar las cuotas debidas."

**Para los usos legales que al interesado convenga, se extiende la presente
certificacion, en la ciudad de Guatemala, el 5 de enero de 2021.**


Arq. José Eddy Alberto Popá Ixcot
Colegiado activo No. 3550
Secretario Junta Directiva 2020-2022


Joshua Alejandro Chavarría Menéndez
Arquitecto
No. 6070
El colegiado indicado en la presente
certificación, firma y sella en constancia de
su autenticidad y de la responsabilidad que
asume por el uso que pueda dársele.

Hora de Generacion: 05/01/2021 21:18:41

Elaborado Por: V

b5a0c951a05236b77ffe829fd38bf08c

Firmado electrónicamente por:
José Eddy Alberto Popá Ixcot
o: Colegio de Arquitectos de
Guatemala, ou: Junta
Directiva, sn: 2492 60999
0901
Motivo: Autorización,
Autorización
Fecha: 21/03/2021 22:03:56
Lugar: Guatemala, Guatemala

0 Calle 15-70, Colonia El Maestro, Zona 15. Guatemala, C.A. (01015)
PBX: (502)2245-2424
servicio_colegiados@colegiodearquitectos.org.gt
www.colegiodearquitectos.org.gt

